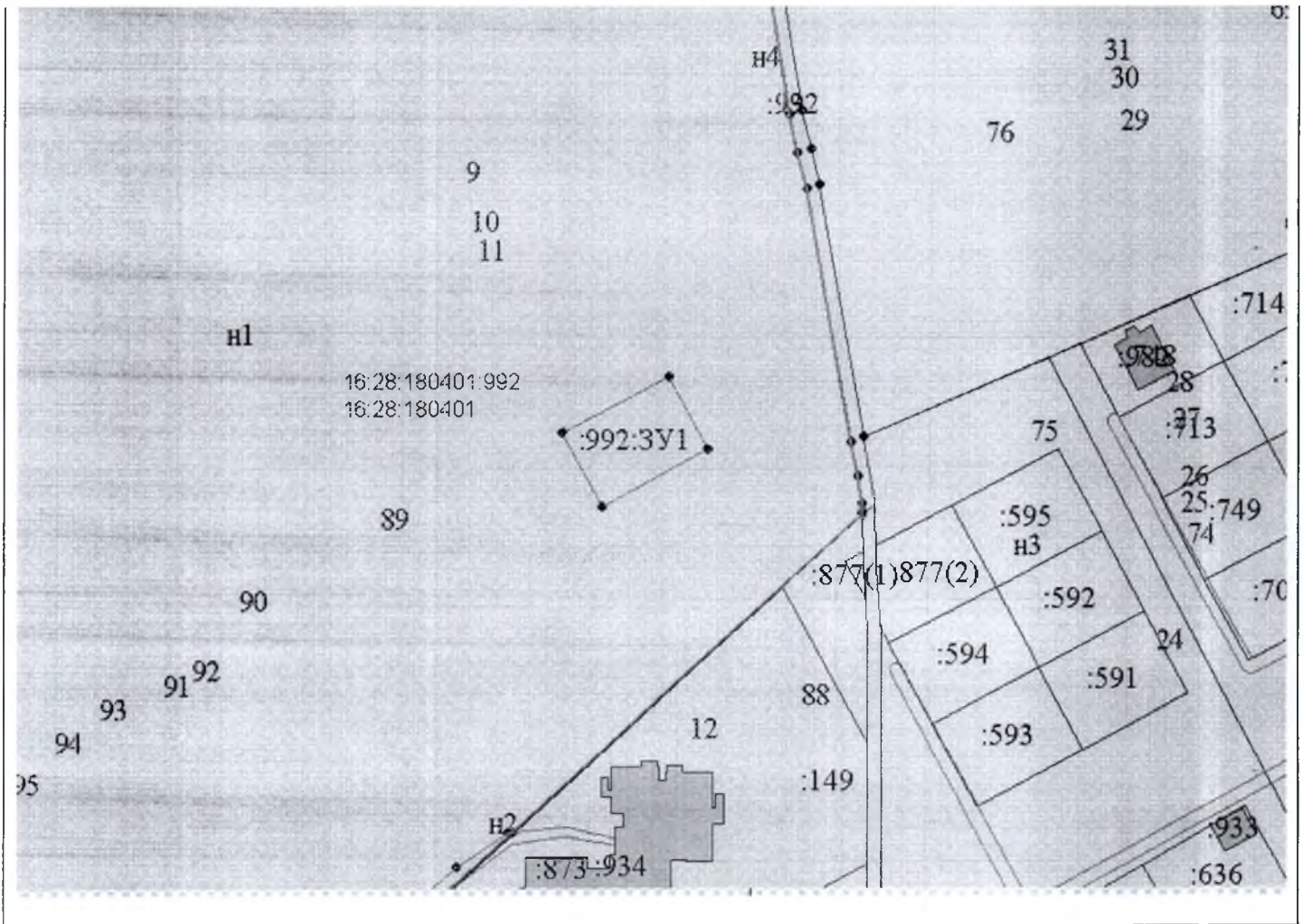


Кичубасово 21





**СХЕМА
РАСПОЛОЖЕНИЯ ЗЕМЕЛЬНОГО УЧАСТКА НА КАДАСТРОВОМ ПЛАНЕ ТЕРРИТОРИИ**

| | | |
|---|-------------------|------------|
| Кадастровый или условный номер земельного участка | | |
| Площадь земельного участка | 900 кв.м. | |
| Обозначение характерных точек границ | Координаты МСК-16 | |
| | X | Y |
| н1 | 471018.50 | 2366012.39 |
| н2 | 470996.43 | 2366024.13 |
| н3 | 471013.34 | 2366055.91 |
| н4 | 471035.41 | 2366044.17 |
| н1 | 471018.50 | 2366012.39 |



Масштаб 1:2000

Условные обозначения

| | |
|--|---|
|  | обозначение существующей части границы, имеющиеся в ГКН сведения о которой достаточны для определения ее местоположения |
|  | обозначение вновь образованной части границы, сведения о которой достаточны для определения ее местоположения |
|  89 | обозначение характерной точки границы, сведения о которой достаточны для определения ее местоположения |
|  н1 | обозначение характерной новой точки вновь образованной части границы, сведения о которой достаточны для определения ее местоположения |
| :992 | кадастровый номер исходного, измененного или уточняемого земельного участка |
| :992:3У1 | обозначение образуемого путем раздела или выдела земельного участка |
| 16:28:180401 | обозначение кадастрового квартала |